

RÉGLEMENTATION D'URBANISME

ANNEXE "A" FEUILLET 1-B
ZONAGE - MILLIEU AGRICOLE PARTIE SUD

TYPES DE ZONE

- C** COMMERCE
- P** PUBLIC
- H** HABITATION
- I** INDUSTRIELLE
- A** AGRICOLE
- ADH** AGRICOLE DESTRUCTURÉ HABITATION
- ADC** AGRICOLE DESTRUCTURÉ COMMERCE
- ADI** AGRICOLE DESTRUCTURÉ INDUSTRIE
- AIP** AGRICOLE INTÉRÊT PATRIMONIALE
- AP** AGRICOLE PUBLIQUE
- ART** AGRICOLE RÉCRÉOTOURISTIQUE

TYPES DE LIMITE



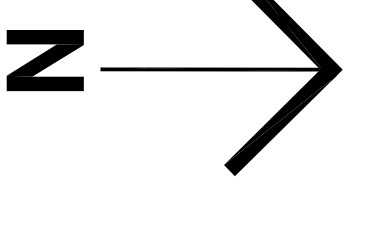
-  LIMITE DES ZONES
-  LIMITE DU PÉRIMÈTRE D'URBANISATION

TABLEAU DES AMÉNAGEMENTS			
NO. DE RÉGLEMENT / NATURE DE L'AMÉNAGEMENT	ADOPTION	CHANGEMENTS	
2002-06	21-08-06	13-09-06	
2008-09	Précision du périmètre d'urbanisation:	06-04-09	22-08-09
2008-09	Création de la zone AP-4:		
2009-10	Précision du périmètre d'urbanisation	07-10-10	04-11-10

Dernières modifications réalisées par P.Y. Morin, urb., le 4 novembre 2010
Citer: extrait de la matrice graphique de la Ville de Marieville en date du 28 octobre 2010

PLAN FASANT PARTIE INTÉGRANTE DU RÉGLEMENT DE ZONAGE No. 1066-05
ADOPTÉ LE 12 AVRIL 2005

MICHEL MARCHAND, MAIRE NANCY FORGET, GREFFIÈRE



ÉCHELLE 1 : 10 000
12 JANVIER 2005

